

**Powiat: BRZESKI**  
**Jednostka ewidencyjna: 120202\_5 Brzesko - obszar wiejski**  
**Obręb ewidencyjny: 8 Szczepanów**

## MAPA ZASADNICZA

~~LINIE ROZGRANICZAJĄCE TEREN INWESTYCJI~~



TEREN INWESTYCJI "TR"

**(CZĘŚĆ GRAFICZNA)**  
do decyzji z dnia: 15.04.2024r.  
dotyczy sprawy znak:

**BUDOWA SIECI WODOCIĄGOWEJ**  
przedmiot inwestycji  
lokalizacja inwestycji

**SZCZEPANÓW, DZ. NR: 1670; 1670/1; 1676**

opracował mgr inż. arch. Paulin Kural, uprawnienia nr MPOIA 051/2010  
wpisany na listę samorządu zawodowego architektów nr ewid. MP-16335

Dokument podpisany przez Agnieszka Biel -  
Podinspektor w Wydziale Geodezji i Kartografii  
Data: 2023.12.15 14:09:33 CET

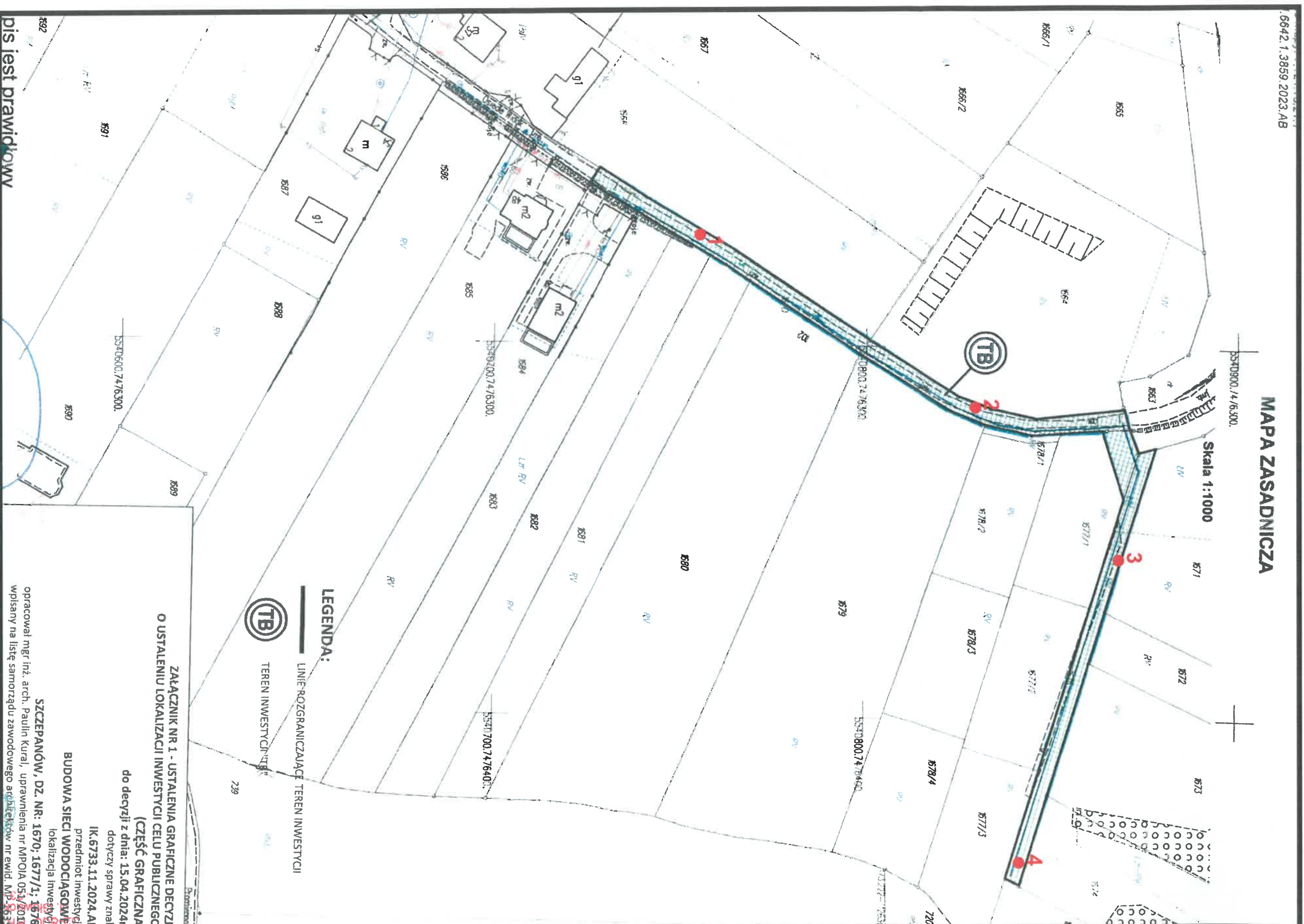
**Sporzadzil: Agnieszka Biel**

**STANOSTA BRZESKI**  
32-800 BRZESKO  
ul. Głowackiego 51

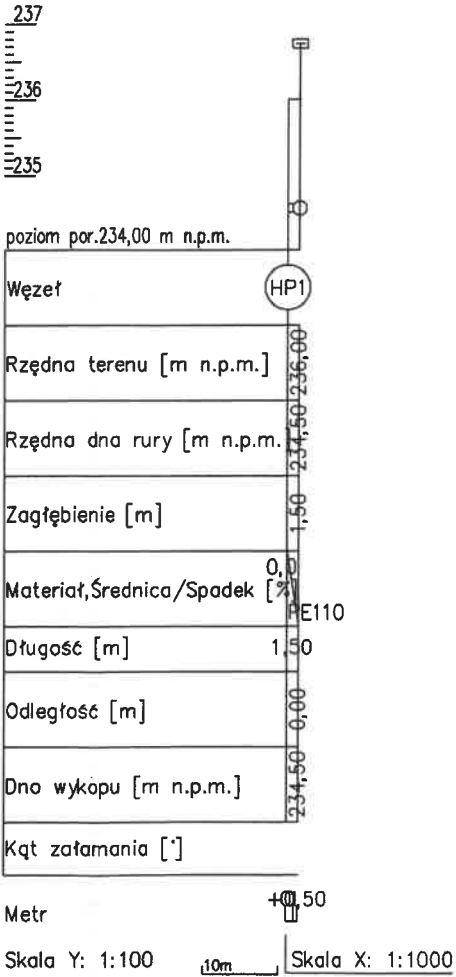
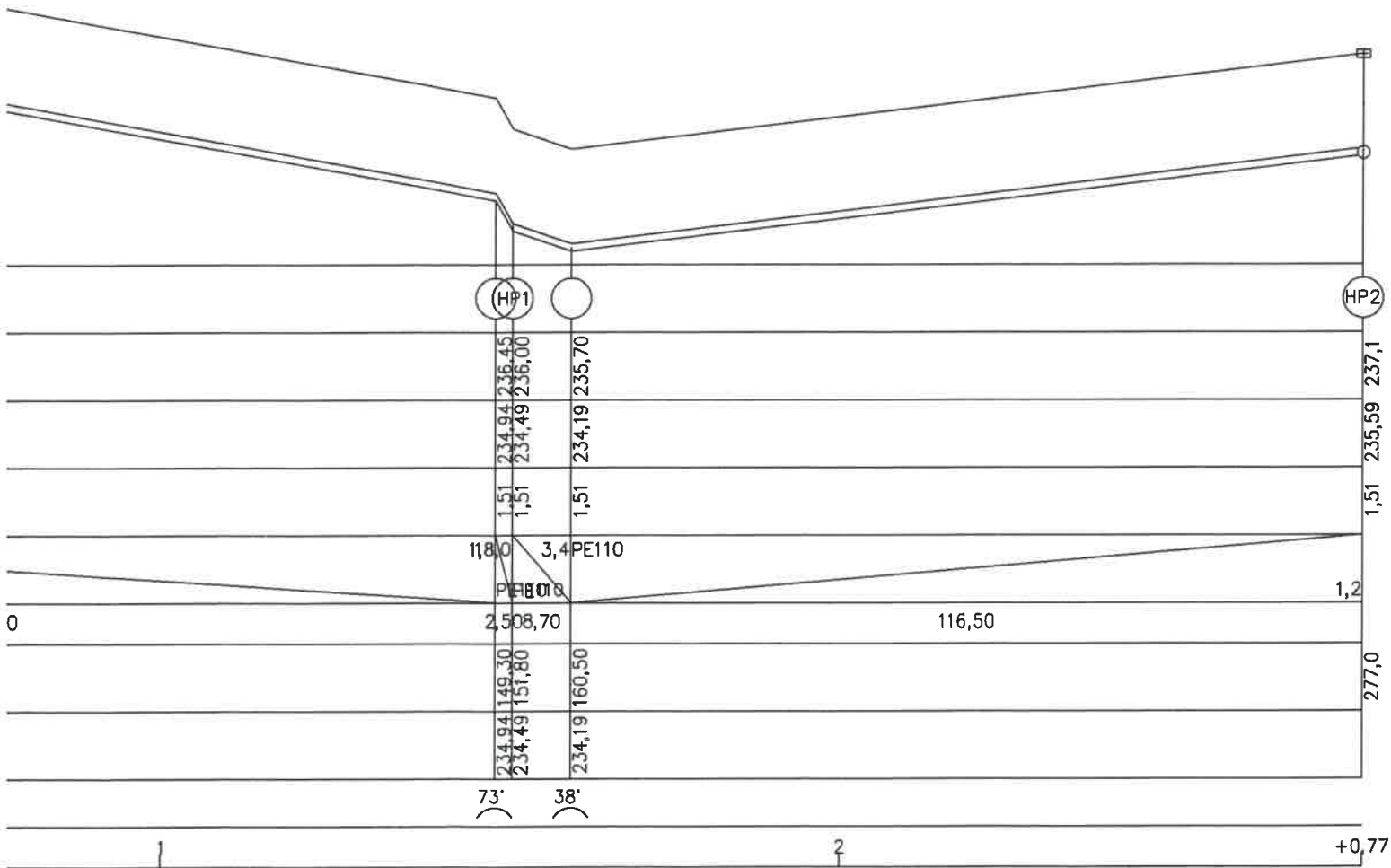


Mapa dokumentacyjna z lokalizacją wykonanych robót; skala 1:1000

- 1 - otwór geotechniczny

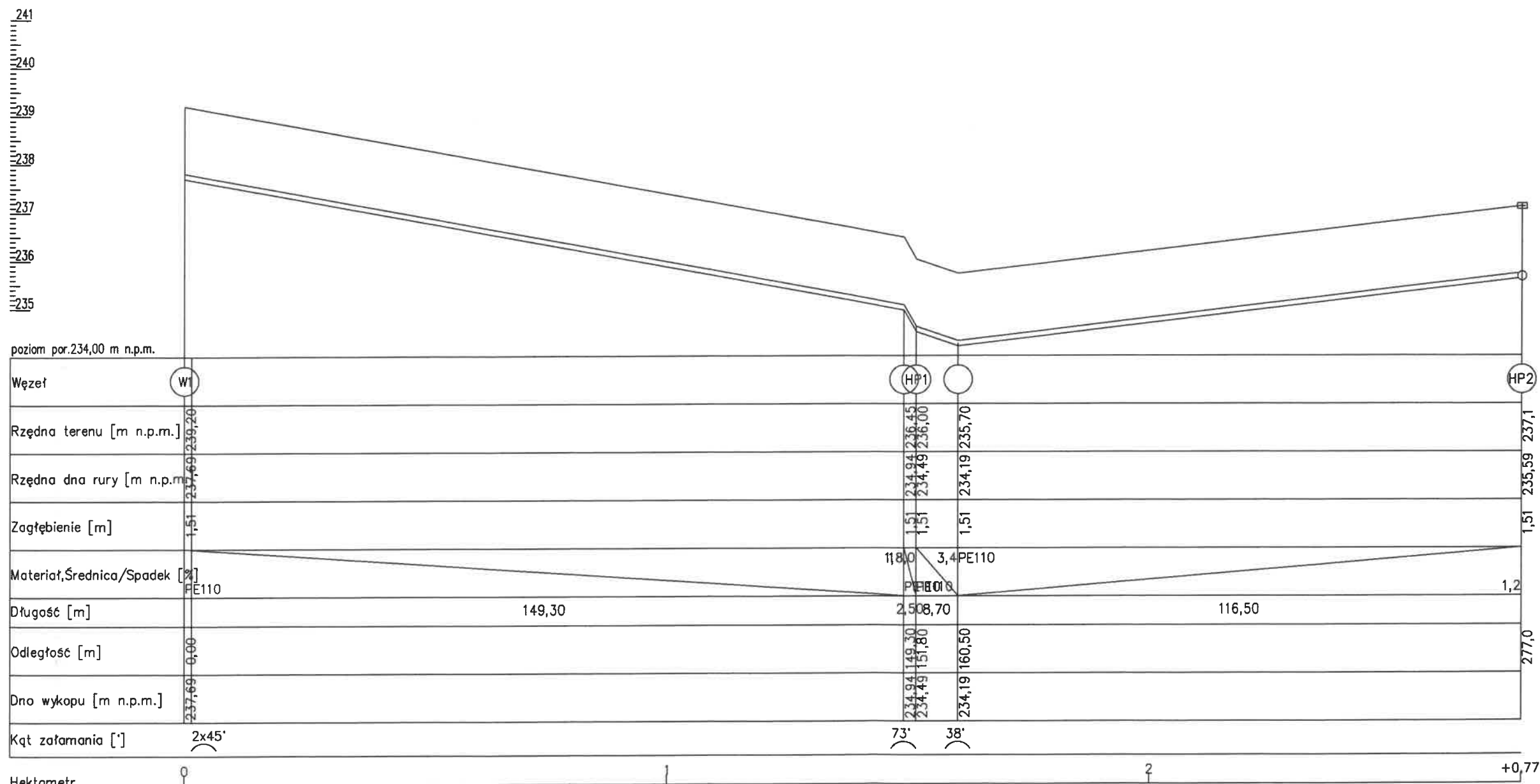






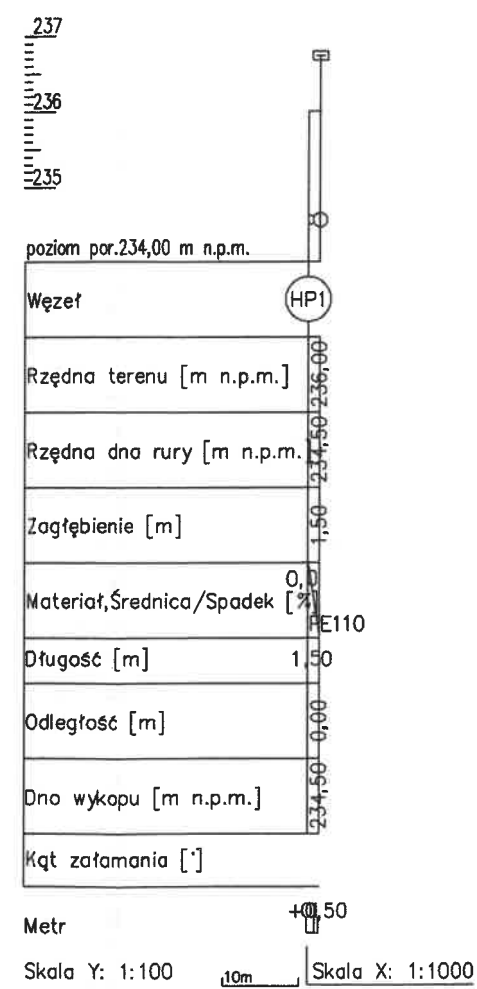
| Profil sieci wodociągowej   |   |
|---|---|
| Budowa odcinka sieci wodociągowej<br>w miejscowości Szczepanów dz. nr 1670, 1677/1, 1676  |   |
| Rejonowe Przedsiębiorstwo Wodociągów i Kanalizacji w Brzesku Sp. z o.o.<br>ul. Solskiego 13; 32-800 Brzesko   | Rys.<br>2   |
| Woj. małopolskie, powiat brzeski, gmina Brzesko<br>msc. Szczepanów dz. nr 1670, 1677/1, 1676  | Skala:<br>1:1000  |
| Projektował:<br>mgr inż. Anita Różeńska<br>upr. nr MAP/0493/PBS/19<br>uprawnienia w specj. instalacyjnej w zakresie sieci, instalacji i urządzeń ciepłych,<br>wentylacyjnych, gazowych, wodociągowych i kanalizacyjnych | Opracował:<br>mgr inż. Teresa Kordyś<br>Data:<br>06.06.2024 |

Sprawdził: mgr inż. Barbara Pawelek-Śliwa  
uprawnienia budowlane do projektowania nr ewid. 110/2002  
oraz kierowania robot. budowl. nr ewid. MAP/0113/CWOS/05  
bez ograniczeń w specjalności instalacyjnej w zakresie sieci,  
instalacji i urządzeń ciepłych, wentylacyjnych, gazowych, wodociągowych i kanalizacyjnych



Hektometr 0 1 2 +0,77

Skala Y: 1:100 10m Skala X: 1:1000





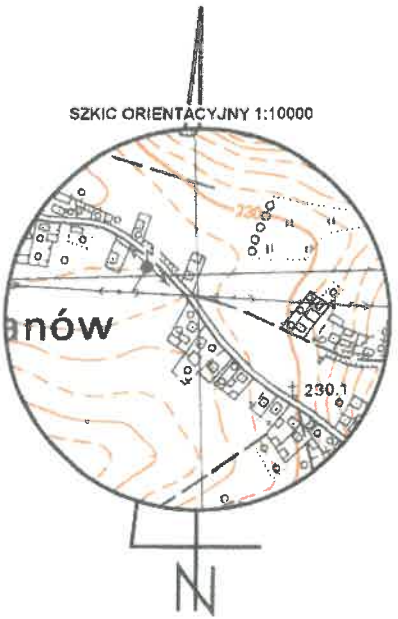


REJONOWE PRZEDSIĘBIORSTWO  
WODOCIĄGÓW I KANALIZACJI  
W BRZESKU SPÓŁKA Z O.O.  
32-800 Brzesko, ul. Solskiego 13  
tel. 14 66 26 510; 14 66 26 541  
tel./fax 14 66 26 511  
NIP 888-999-99-91 REGON 858233898

*Uzgodniono z Biurem  
Prac 25.07.2024/kr  
z dnia 24 lipca 2024.*  
Inspektor ds. technicznych

Za zgodność z oryginałem

| MAPA DO CELÓW PROJEKTOWYCH   |  |  |                    |
|--|--|--|--------------------|
| Identyfikator zgłoszenia pracy geodezyjnej   |  | GK-I.6640.1.1153.2024  |                    |
| Skala mapy   | 1:1000   | data opracowania mapy  | 13.05.2024r.       |
| Miejscowość  | Szczepanów   | nr działki   | 1676, 1670, 1677/1 |
| Jednostka ewidencyjna  | identyfikator  | 120202 5   |                    |
|  | nazwa  | Brzesko-obszar wiejski   |                    |
| Obręb ewidencyjny  | identyfikator  | 120202_5.0008  |                    |
|  | nazwa  | Szczepanów   |                    |
| Nazwa układu współrzędnych   | prostokątnych płaskich   | 2000/7   |                    |
|  | wysokości  | PL-EVRF2007-NH   |                    |
| Oznaczenie granic obszaru, który był przedmiotem aktualizacji  | arkusz   | 7.124.18.21.1  |                    |
|  | Mapa powstała bez ustalania obciążeń służebnościami gruntowymi |  |                    |
| USŁUGI GEODEZYJNE<br>„GEOPLAN”<br>INŻ. DOROTA GROŃSKA<br>32-800 Brzesko, Pl. Żwirki i Wigury 3<br>tel. 660 162 024<br>Nazwa i imię i nazwisko wykonawcy oraz podpis osoby reprezentującej wykonawcę<br>NIP 861-206-15-27 REGON 385718590 |  | mgr inż. WINCENTY GROŃSKI<br>GEODETA UPRAWNIONY<br>na podstawie zaświadczenia z dnia 13.11.1987 r.<br>nr 6402 wydanego przez Ministerstwo<br>Gospodarki Przestrzennej i Budownictwa<br>31-054 Gnojnik, Gosprzydowa 6, tel. 600 459 967<br>prawnionego który opracował mapę |                    |

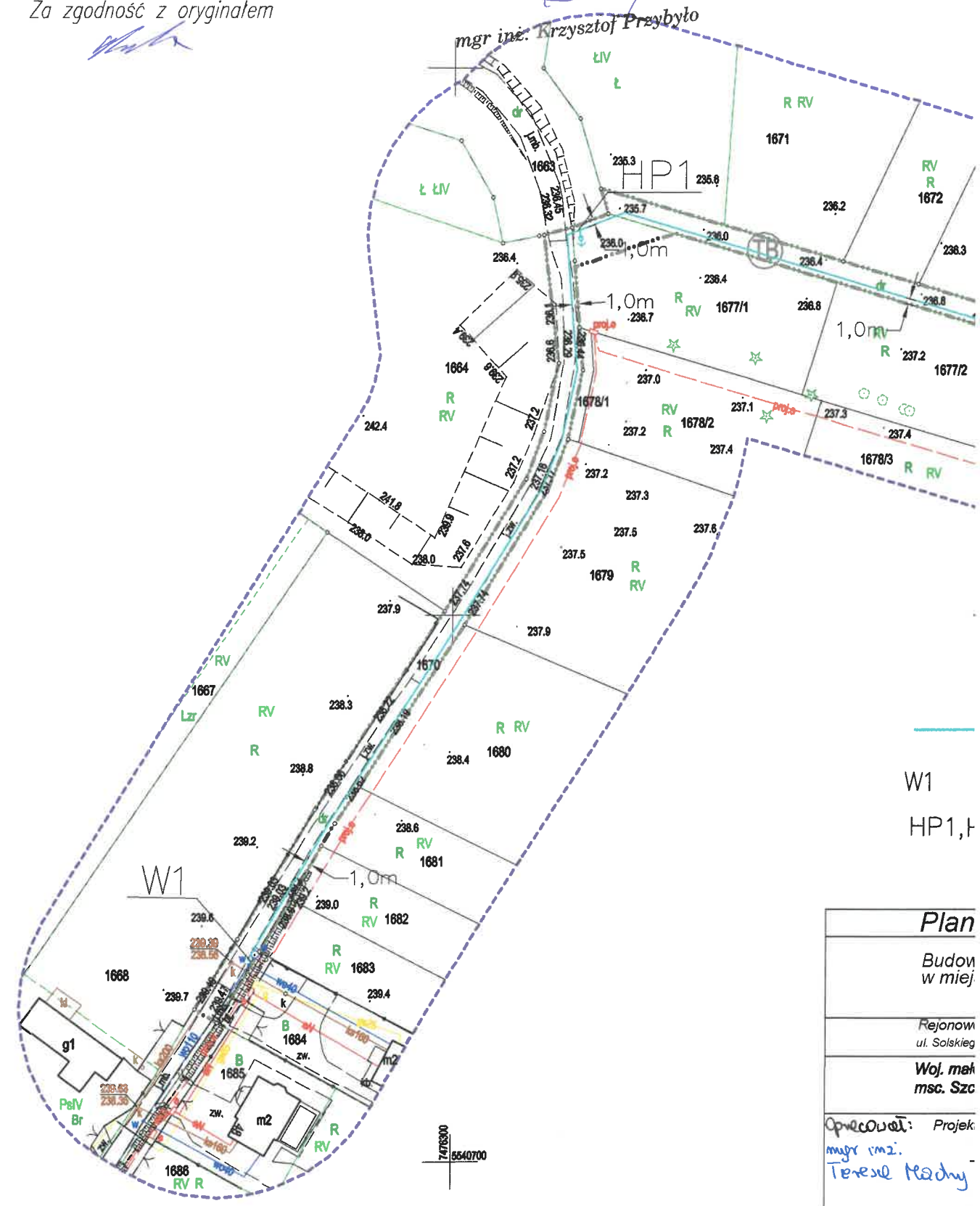


| Oświadczenie wykonawcy prac geodezyjnych o uzyskaniu pozytywnego wyniku weryfikacji  |  |
|--|--|
| Identyfikator zgłoszenia pracy geodezyjnej   | GK-I.6640.1.1153.2024                          |
| Organ Służby Geodezyjnej który otrzymał zgłoszenie pracy   | STAROSTA BRZESKI                               |
| Wykonawca prac geodezyjnych  | USŁUGI GEODEZYJNE<br>GEOPLAN<br>DOROTA GROŃSKA |
| Imię i nazwisko oraz numer uprawnień zawodowych kierownika prac  | Wincenty Groński<br>nr uprawnień 6402          |
| Numer oraz data sporządzenia dokumentu zawierającego wynik pozytywnej weryfikacji  | GK-I.6640.1.1153.2024_1<br>z dnia 20.05.2024r. |
| Jestem świadomy od odpowiedzialności karnej za złożenia fałszywego oświadczenia  |  |
| mgr inż. WINCENTY GROŃSKI<br>GEODETA UPRAWNIONY<br>na podstawie zaświadczenia z dnia 13.11.1987 r.<br>nr 6402 wydanego przez Ministerstwo<br>Gospodarki Przestrzennej i Budownictwa<br>32-864 Gnojnik, Gosprzydowa 6; tel. 600 459 967 |  |

LEGENDA OZNACZEŃ DECYZJI O ULICP  
z dnia 15.04.2024r., znak IK.6733.11.2024.AP

linie rozgraniczające teren inwestycji

(TB) teren inwestycji "TB"



|  |
|--|
| Plan   |
| Budowa w miej                                |
| Rejonowa ul. Solskiego                       |
| Woj. mak msc. Szc                            |
| Opracował: Projekt<br>mgr inż. Teresa Kachny |

Sprawdz  
25.07.2024